

«СОГЛАСОВАНО»

Начальник управления образования
муниципального образования
город-курорт Анапа



_____/Е. П. Боровская/
«____» _____ 2019г.

«УТВЕРЖДАЮ»


Заведующий МБДОУ дс №22
«Клубничка» мо г-к Анапа



_____/Т. П. Джиглаванянц/
«____» _____ 2019г.

«СОГЛАСОВАНО»

Начальник отдела ГИБДД
Отдела МВД России по г. Анапе
Подполковник полиции



_____/В. В. Дешко/
«____» _____ 2019г.

ПАСПОРТ

дорожной безопасности образовательного учреждения
МБДОУ д/с № 22 «Клубничка»
мо г-к Анапа

2019

Общие сведения

Муниципальное бюджетное дошкольное образовательное учреждение детский сад №22 «Клубничка» муниципального образования город-курорт Анапа.

Тип ОУ детский сад

Юридический адрес ОУ:353437 Краснодарский край, Анапский район,

с.Рассвет, ул.Коммунаров/Мира 22/2в.

Фактический адрес ОУ:353437 Краснодарский край. Анапский район,

с.Рассвет ул.Коммунаров/Мира 22/2в

Руководители ОУ:

Директор Джиглаванянц Алеся Рафиковна 89183368294
(фамилия, имя, отчество) (телефон)

Заместитель директора по учебной работе нет
(фамилия, имя, отчество) (телефон)

Заместитель директора по хозяйственной работе нет
(фамилия, имя, отчество) (телефон)

Специальные работники учреждения

Специалист гл. специалист МБУ ЦРО Н. Д. Смвж
(должность) (фамилия, имя, отчество)
4-60-30
(телефон)

Специальные от
Специалистки старший л-т полиции Д. И. Рукавицын
(фамилия, имя, отчество)
5-09-89
(телефон)

Специальные работники за
Специалистка по профилактике
Специалист драматизма старший воспитатель О.В. Дилбанян
(должность) (фамилия, имя, отчество)
89183961598
(телефон)

Руководитель или ответственный
работник дорожно-эксплуатационной
организации, осуществляющей
содержание ТСОДД

Чагарин С.Н.
(фамилия, имя, отчество)

89183826087
(телефон)

Количество воспитанников - 58 человек

Наличие уголка по БДД имеется в коридоре детского сада
(если имеется, указать место расположения)

Наличие класса по БДД нет
(если имеется, указать место расположения)

Наличие автогородка (площадки), по БДД имеется во дворе детского сада

Наличие автобуса в ОУ нет
(при наличии автобуса)

Владелец автобуса нет
(ОУ, муниципальное образование и др.)

Время работы МБДОУ №22 «Клубничка»: 07:30 -18:00

Телефоны оперативных служб:

-Единая диспетчерская служба (ЕДДС)- 3-20-94

-Служба спасения 4- 62-59

- Пожарная служба — 01 ,УВД — 02, Скорая помощь - 03

-По сотовому телефону звонить 112 (01,02,03)

Содержание

I. План-схемы МБДОУ №22 «Клубничка» муниципальное образование город-курорт Анапа.

1) район расположения МБДОУ №22 «Клубничка», пути движения транспортных средств и детей;

2) организация дорожного движения в непосредственной близости от МБДОУ №22 «Клубничка», с размещением соответствующих технических средств, маршруты движения детей и расположение парковочных мест;

3) маршруты движения организованных групп детей от МБДОУ №22 «Клубничка» в МБОУ НОШ №26, Дом культуры, к стадиону, отделению связи, ФА пункту

4) пути движения транспортных средств к местам разгрузки/погрузки и рекомендуемых безопасных путей передвижения детей по территории МБДОУ №22 «Клубничка» муниципальное образование город-курорт Анапа.

II. Информация об обеспечении безопасности перевозок детей специальным транспортным средством (автобусом).

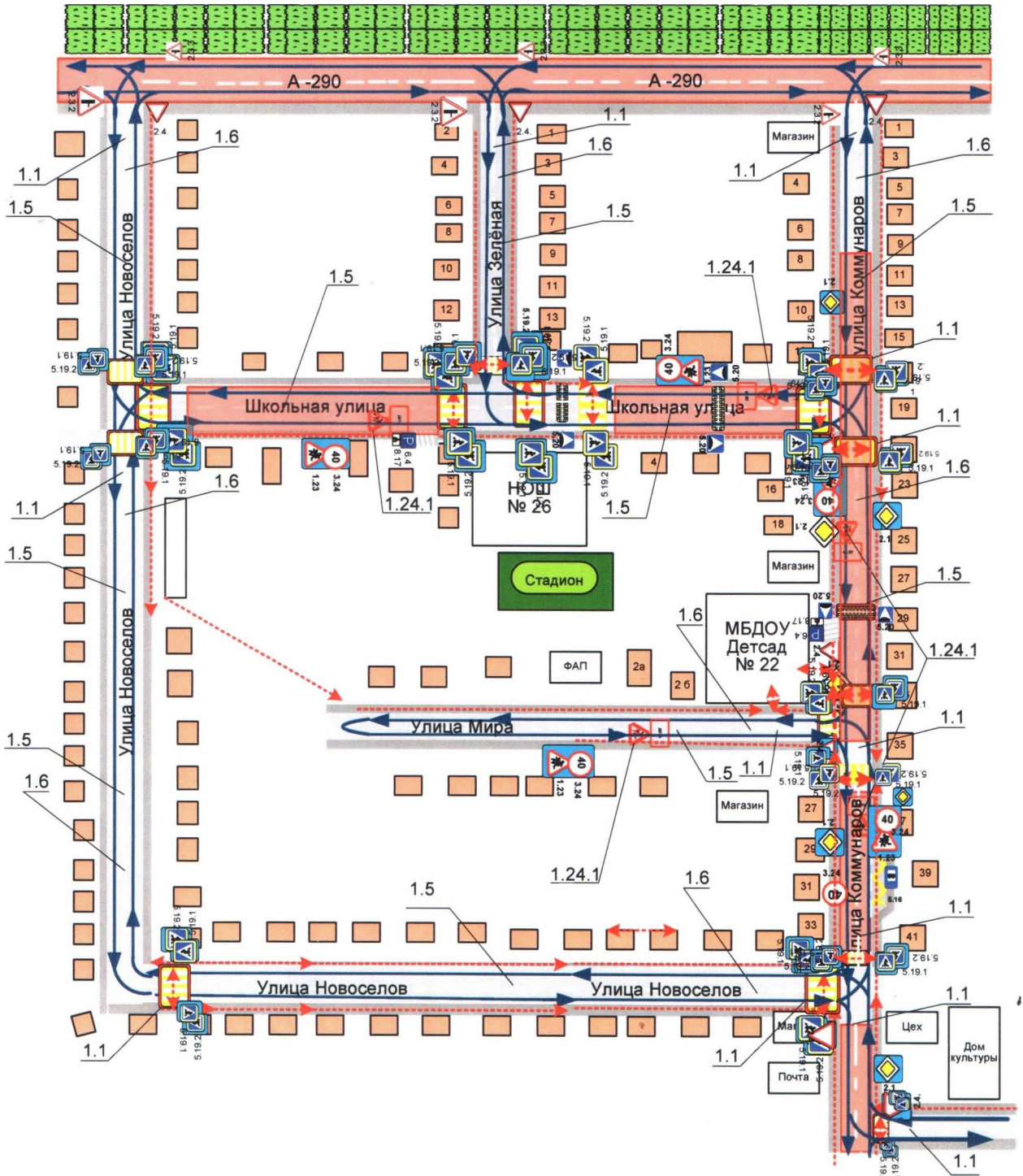
1) общие сведения;







2) маршрут движения автобуса до МБДОУ №22 «Клубничка» муниципальное образование город-курорт Анапа- Городской театр.

3) безопасное расположение остановки автобуса МБДОУ №22 «Клубничка» муниципальное образование город-курорт Анапа.

III. Приложения:

1. План-схема района расположения МБДОУ детский сад №22 «Клубничка» муниципальное образование город-курорт Анапа, пути движения транспортных средств и детей



- | | | | |
|---|--|---|---|
|  | - жилая застройка |  | - движение транспортных средств |
|  | - проезжая часть |  | - движение детей в (из) дошкольное образовательное учреждение |
|  | - тротуар |  | - искусственная неровность |
|  | - опасные участки |  | - знаки необходимые для установки |
|  | - необходимая для установки искусственная неровность | | |
|  | - разметка необходимая для нанесения | | |

Описание план-схемы района расположения МБДОУ детский сад №22

1. Район расположения образовательного учреждения МБДОУ детский сад №22 «Клубничка» определяется группой жилых домов, зданий и улично-дорожной сетью с учетом остановок общественного транспорта, центром которого является непосредственно образовательное учреждение;

2. Территория, указанная в схеме, включает в себя:

- МБДОУ детский сад №22;
- стадион, в котором воспитателями проводятся занятия на открытом воздухе ;

- жилые дома, в которых проживает большая часть детей данного дошкольного образовательного учреждения;

- автомобильные дороги и тротуары;

3. На схеме обозначено:

- расположение жилых домов, зданий и сооружений;

- сеть автомобильных дорог;

- пути движения транспортных средств;

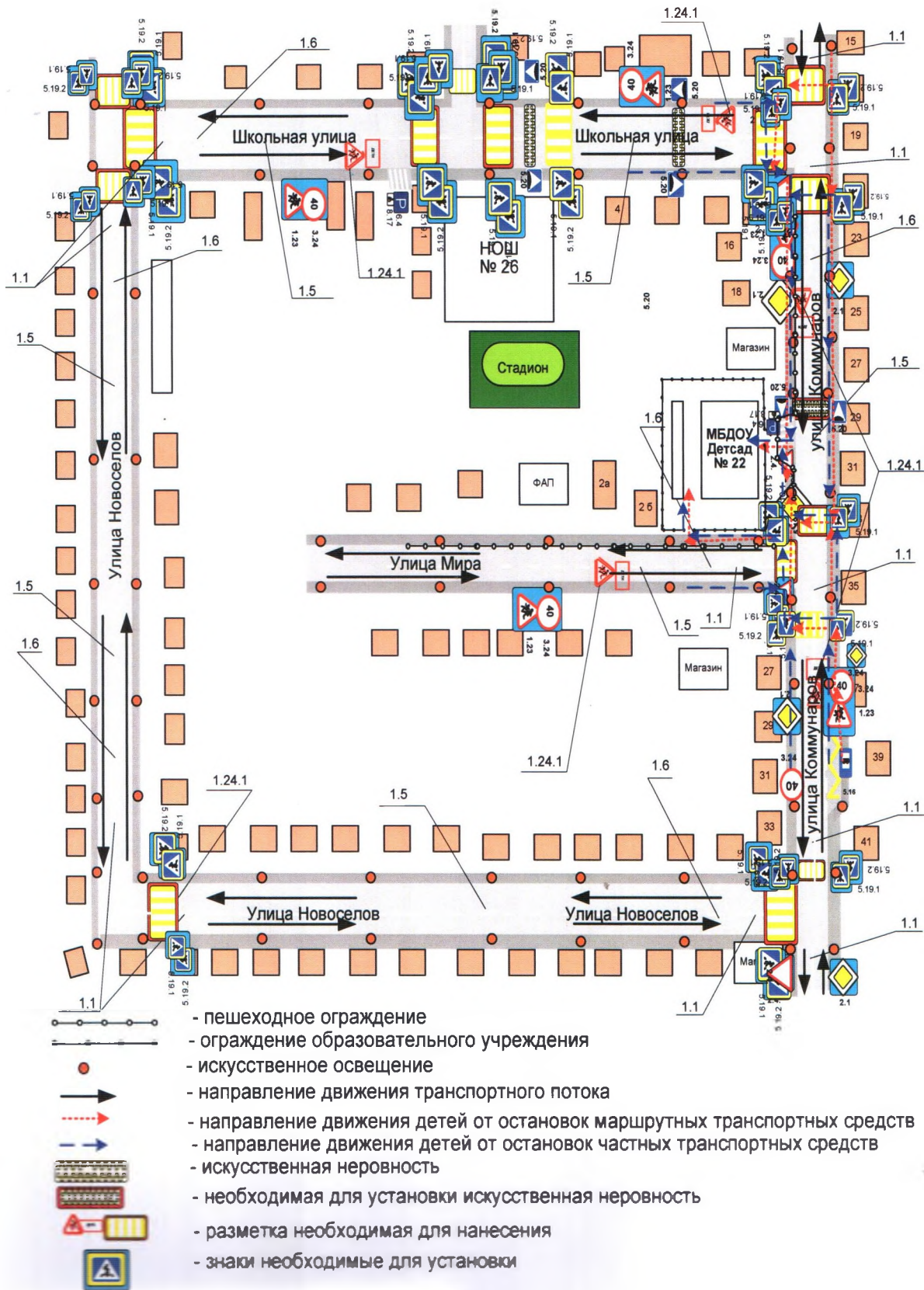
- пути движения детей в/из дошкольного образовательного учреждения;

- опасные участки (места несанкционированных переходов на подходах к дошкольному образовательному учреждению);

- названия улиц и нумерация домов.

Схема необходима для общего представления о районе расположения МБДОУ детский сад №22. Для изучения безопасности движения детей на схеме обозначены наиболее частые пути движения учеников от дома (от отдаленных остановок маршрутных транспортных средств) к МБДОУ детский сад №22 «Клубничка» и обратно.

Схема организации дорожного движения в непосредственной близости от МБДОУ детский сад №22 «Клубничка» с размещением соответствующих технических средств, маршруты движения детей и расположение парковочных мест

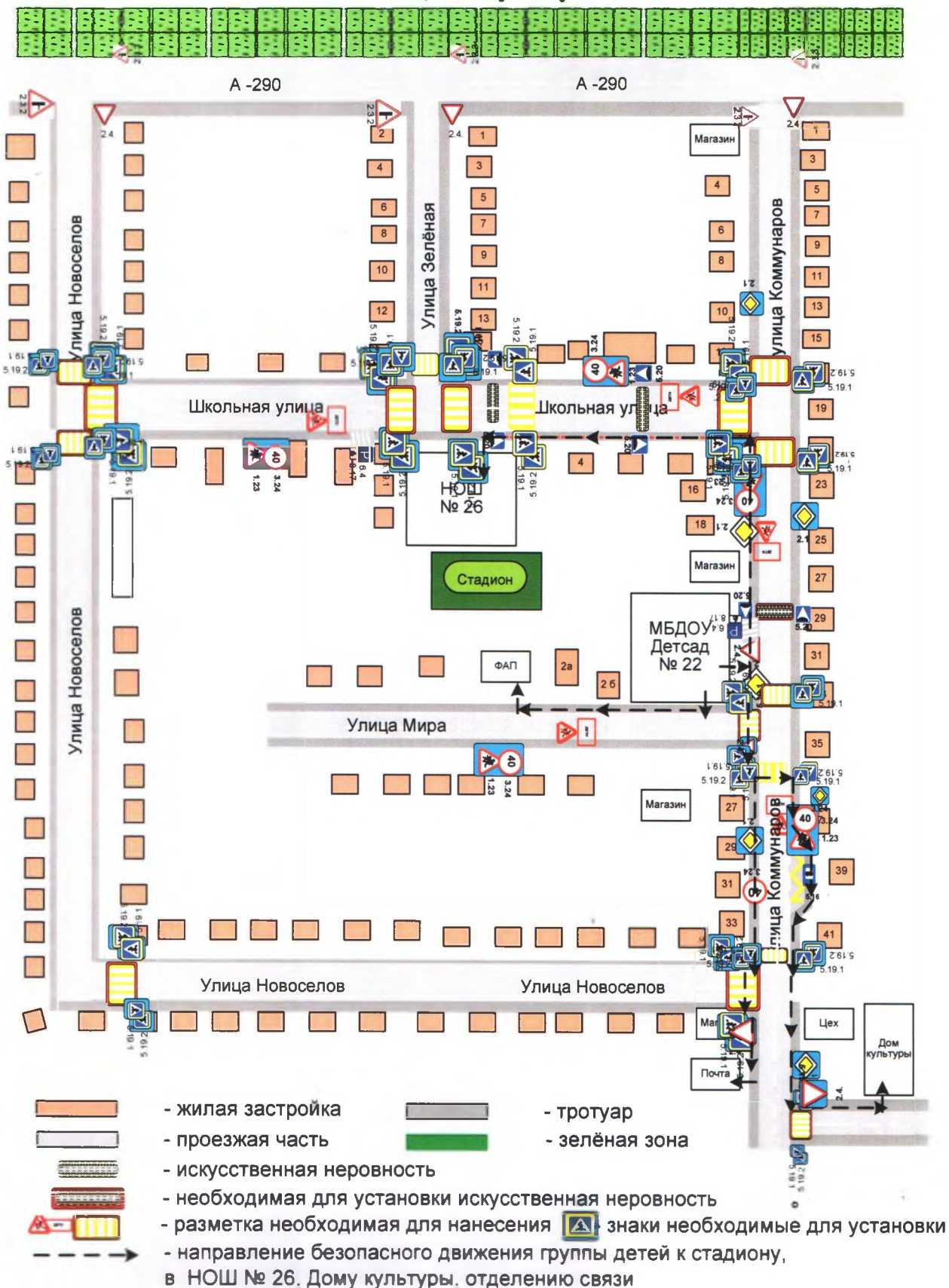


Описание схемы организации дорожного движения в непосредственной близости от МБДОУ детский сад №22 «Клубничка»

Схема организации дорожного движения ограничена автомобильными дорогами, находящимися в непосредственной близости от образовательного учреждения;

1. На схеме обозначено:
 - здание МБДОУ детский сад №22 «Клубничка» с указанием огражденной территории, принадлежащей непосредственно ДОУ;
 - автомобильные дороги и тротуары;
 - дислокация существующих дорожных знаков и дорожной разметки;
 - другие технические средства организации дорожного движения;
 - направление движения транспортных средств по проезжей части;
 - направление безопасного маршрута движения детей;
3. На схеме указано расположение остановок маршрутных транспортных средств и безопасные маршруты движения детей от остановочного пункта к ДОУ и обратно;
4. Парковочные места около МБДОУ детский сад №22 «Клубничка».

Маршруты движения организованных групп детей МБДОУ детский сад №22 «Клубничка» в - направление безопасного движения группы детей в МБОУ НОШ №26, к стадиону, Дому культуры, отделению связи, ФАпункту.



Описание схемы маршрутов движения организованных групп детей от МБДОУ детский сад №22 «Клубничка» в - направление безопасного движения группы детей в МБОУ НОШ №26, к стадиону, Дому культуры, отделению связи, ФАпункту.

Безопасным маршрутом движения детей от МБДОУ детский сад №22 «Клубничка» в МБОУ НОШ №26 и стадион является выход из ДОУ по улице Коммунаров до Школьной и по ее чётной стороне до МБОУ НОШ №26 и обратно.

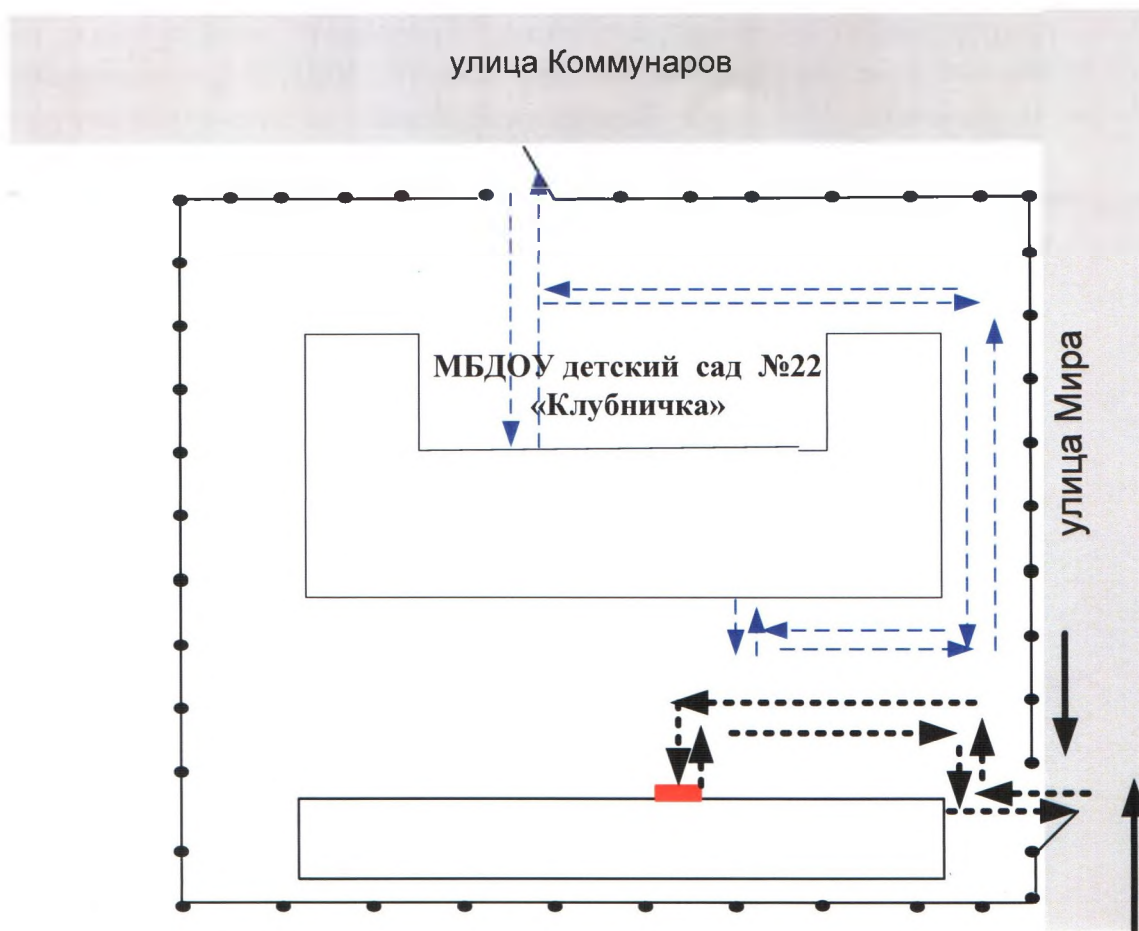
Безопасным маршрутом движения детей от МБДОУ детский сад №22 «Клубничка» в Дом Культуры выход из ДОУ по улице Коммунаров до пешеходного перехода в районе улицы Мира Школьной и по нечётной стороне улицы Коммунаров к Дому Культуры и обратно.





Безопасным маршрутом движения детей от МБДОУ детский сад №22 «Клубничка» до отделения связи является: выход из ДОУ по нечетной стороне улицы Коммунаров, минуя улицы Мира и Новосёлов до отделения связи и обратно.

Безопасным маршрутом движения детей от МБДОУ детский сад №22 «Клубничка» до ФАП является: выход из ДОУ на улицу Мира и следования до ФАП и обратно.

Данные схемы используются составом воспитателей при организации движения групп детей к местам проведения занятий вне территории МБДОУ детский сад №22 «Клубничка».

Пути движения транспортных средств к местам разгрузки/погрузки и рекомендуемые пути передвижения детей по территории МБДОУ детский сад №22 «Клубничка»



- 
 - въезд/выезд грузовых транспортных средств
 - место посадки/высадки детей
- 
 - движение грузовых транспортных средств по территории образовательного учреждения
- 
 - движение детей и подростков на территории образовательного учреждения
- 
 - место разгрузки/погрузки

**Описание схемы пути движения транспортных средств к местам
разгрузки/погрузки по территории МБДОУ детский сад №22
«Клубничка»**

На схеме указана примерная траектория движения транспортного средства на территории МБДОУ детский сад №22 «Клубничка», в том числе место погрузки/разгрузки, а также безопасный маршрут движения детей по время погрузочно-разгрузочных работ.

В целях обеспечения безопасного движения детей по территории МБДОУ детский сад №22 «Клубничка», исключены пересечение путей движения детей и пути движения транспортных средств.

II. Информация об обеспечении безопасности перевозок детей специальным транспортным средством (автобусом).

Общие сведения

Марка _____

Модель _____

Государственный регистрационный знак _____

Год выпуска _____ Количество мест в автобусе _____

Соответствие конструкции требованиям, предъявляемым к автобусам

1. Сведения о водителе автобуса

Фамилия, имя, отчество	Принят на работу	Стаж в категории D	Дата предстоящего мед. осмотра	Период проведения стажировки	Повышение квалификации	Допущенные нарушения ПДД

2. Организационно-техническое обеспечение

1) Лицо, ответственное, за обеспечение безопасности дорожного движения: _____ назначено _____, прошло аттестацию _____.

2) Организация проведения предрейсового медицинского осмотра водителя: осуществляет _____ (Ф.И.О. специалиста) на основании _____ действительного до _____.

3) Организация проведения предрейсового технического осмотра транспортного средства: осуществляет _____ (Ф.И.О. специалиста) на основании _____ действительного до _____.

4) Дата очередного технического осмотра _____

5) Место стоянки автобуса в нерабочее время _____
меры, исключающие несанкционированное использование _____

3. Сведения о владельце

Юридический адрес владельца _____

Фактический адрес владельца _____

Телефон ответственного лица _____

**Сведения об организациях, осуществляющих перевозку детей специаль-
ным транспортным средством (автобусом)**

**Информационная карточка
перевозок детей специальным транспортным средством**

Общие сведения

Марка _____
Модель _____
Государственный регистрационный знак _____
Год выпуска _____ Количество мест в автобусе _____
Соответствие конструкции требованиям, предъявляемым к школьным авто-
бусам _____

1. Сведения о владельце

Владелец _____
(наименование организации)
Юридический адрес владельца _____
Фактический адрес владельца _____
Телефон ответственного лица _____

2. Сведения о водителе автобуса

Фамилия, имя, отчество _____
Принят на работу _____
Стаж вождения категории D _____

3. Организационно-техническое обеспечение

Лицо, ответственное за обеспечение безопасности дорожного движения:
_____ назначено _____
прошло аттестацию _____

Дата последнего технического осмотра _____

Директор образовательного учреждения
(заведующий ОУ)

_____ (подпись)

_____ (Ф.И.О.)

Руководитель организации,
осуществляющей перевозку детей
специальным транспортом
(автобусом)

_____ (подпись)

_____ (Ф.И.О.)

Маршрут движения автобуса по маршруту МБДОУ детский сад №22 «Клубничка»- Городской театр



- ← — - маршрут движения автобуса ДОУ
- место посадки/высадки детей

Описание схемы маршрута движения автобуса из МБДОУ детский сад №22 «Клубничка» до - Дельфинария

Автобус следует по поселку Рассвет, станице Анапской и город-курорту Анапа.

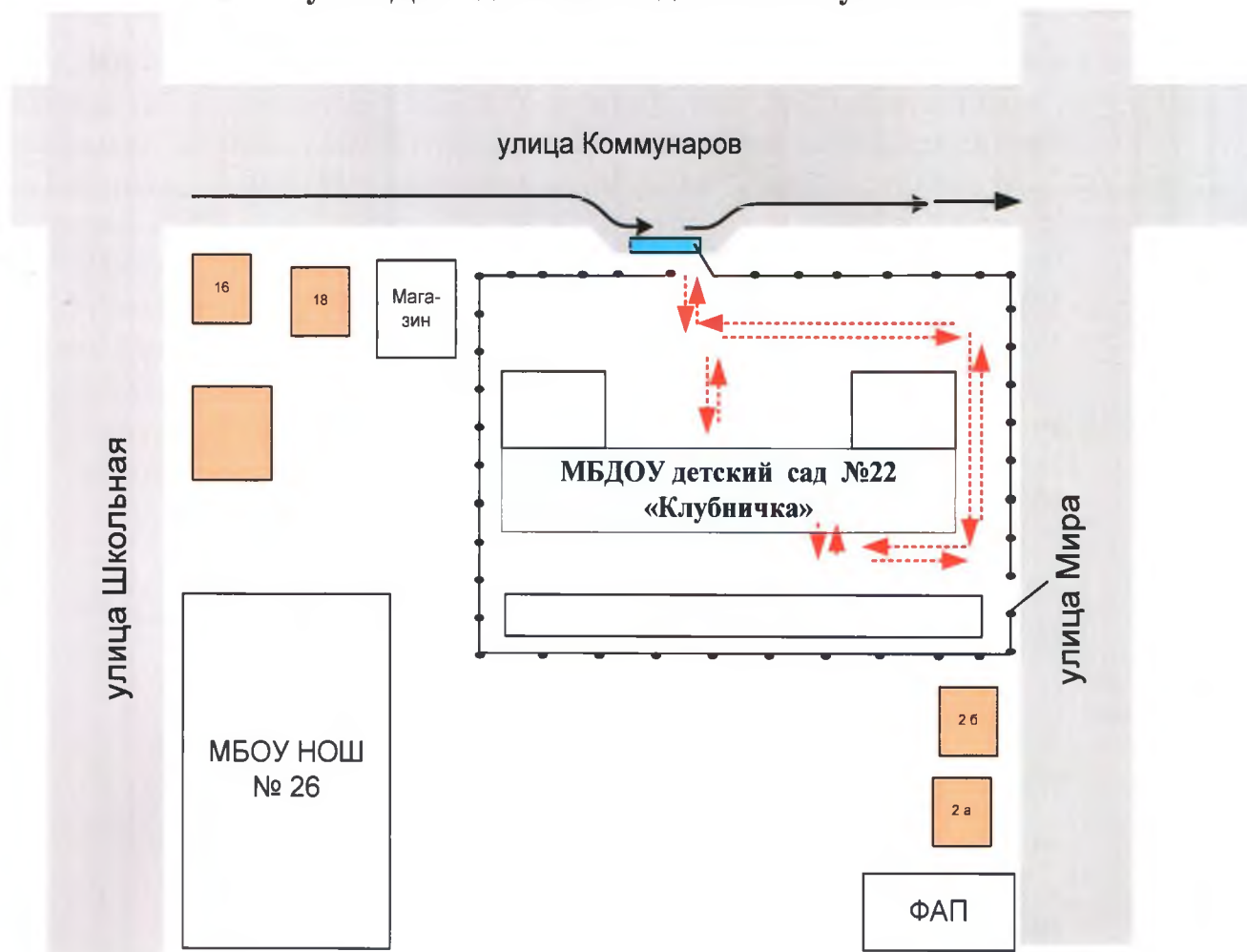
На схеме обозначены оборудованные места остановок для посадки детей из МБДОУ детский сад №22 «Клубничка» в городской театр город-курорт Анапа.




На схеме указан безопасный маршрут следования автобуса из МБДОУ детский сад №22 «Клубничка» в Городской театр: по поселку Рассвет (улица Коммунаров) до трассы А-290, по ней до станицы Анапской по трассе М-25 в город-курорт Анапа до улицы Шевченко (минуя перекрестки улиц Пролетарская, Краснозелёных, Красноармейская,), а затем по улице Гребенской до Городского театра.

На схеме указан безопасный маршрут следования автобуса из Городской театра в МБДОУ детский сад №22 «Клубничка» МБДОУ по маршруту улица Гребенская, Крымская (минуя перекрестки улиц Красноармейская, Краснозелёных, Пролетарская), Крестьянская, по трассе М-25, через станицу Анапская до трассы А-290, по ней до поселка Рассвет по улице Коммунаров до МБДОУ детский сад №22 «Клубничка», а также обозначены:

- жилые дома данных населенных пунктов;
- здание ДОУ;
- автомобильные дороги;
- дислокация существующих дорожных знаков на пути следования автобуса ДОУ;
- пешеходные переходы, пересекающие проезжую часть маршрута движения автобуса ДОУ;
- другие технические средства организации дорожного движения.

Безопасное расположение остановки автобуса у МБДОУ детский сад №22 «Клубничка»



-  - движение автобуса
-  - движение детей к месту посадки/высадки
-  - место посадки/высадки детей

Описание схемы расположения остановки автобуса у МБДОУ детский сад №22 «Клубничка»

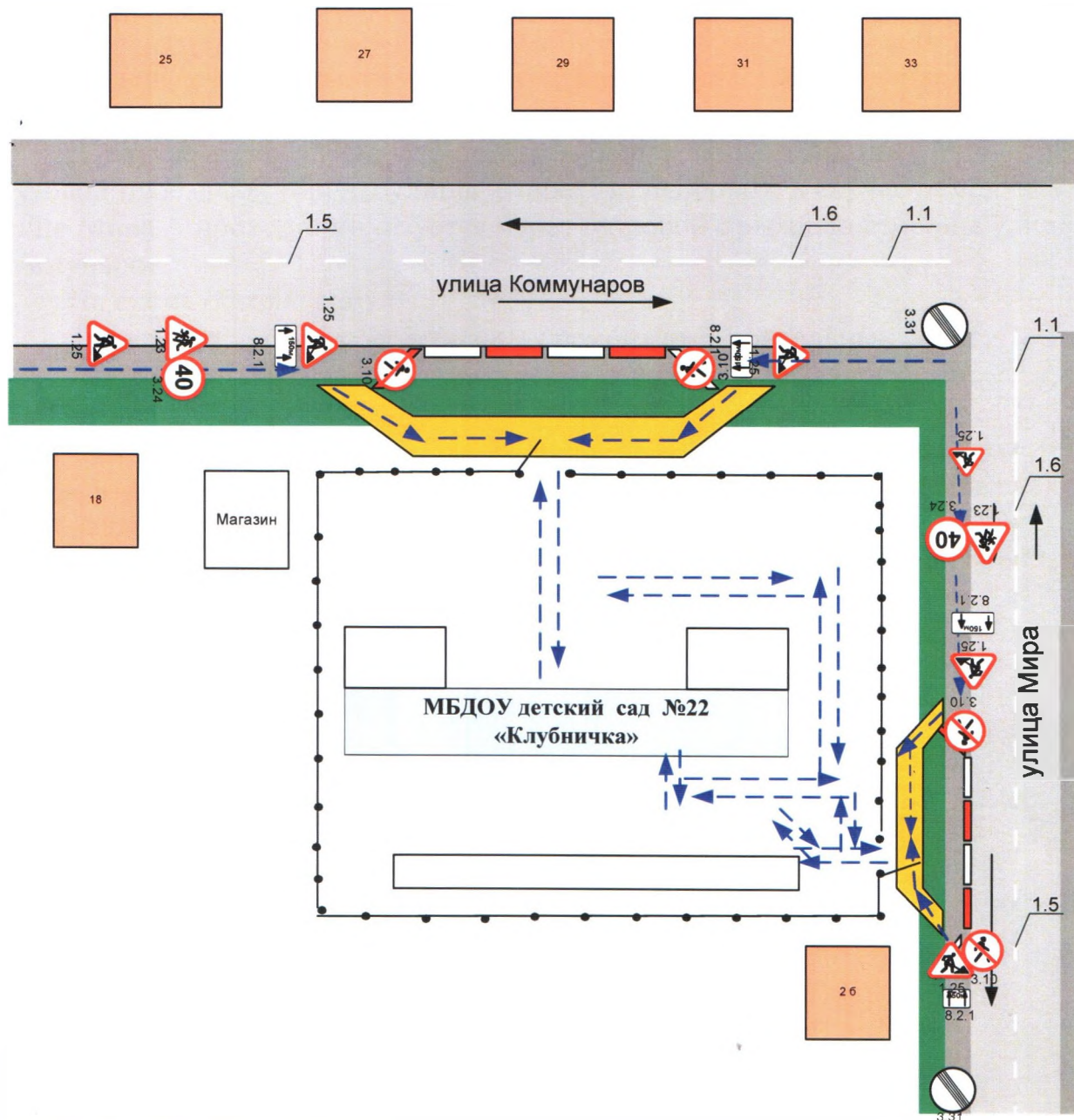
На схеме указан подъезд к оборудованному месту для посадки и высадки детей из автобуса у МБДОУ детский сад №22 «Клубничка» на улице Кубанской и дальнейший путь движения автобуса по проезжей части, а также безопасный маршрут движения детей от остановки автобуса МБДОУ детский сад №22 «Клубничка»

На схеме обозначено:

- жилые дома района расположения МБДОУ детский сад №22 «Клубничка» МАДОУ ;
- здание МБДОУ детский сад №22 «Клубничка»;
- ограждение территории МБДОУ детский сад №22 «Клубничка» ;
- автомобильные дороги.

Приложение

План-схема пути движения транспортных средств и детей при проведении дорожных ремонтно-строительных работ



- временная пешеходная дорожка
- рекомендуемое направление движения детей
- направление движения транспортного потока

Описание план-схемы пути движения транспортных средств и детей при проведении дорожных ремонтно-строительных работ

На схеме указано место производства дорожных ремонтно-строительных работ, обустройство дорожными знаками и ограждениями, иными средствами организации дорожного движения, а также безопасный маршрут движения детей к МБДОУ детский сад №22 «Клубничка», учитывая изменение движение по тротуару.

В случае ремонта на улице Коммунаров проход организуется через грузовой проезд со стороны улицы Мира и наоборот, в случае ремонта на улице Мира проход организуется через грузовой проезд со стороны улицы Коммунаров.

На схеме обозначено:

- участок производства дорожных ремонтно-строительных работ;
- автомобильные дороги;
- тротуары;
- альтернативные пути (обходы места производства дорожных ремонтно-строительных работ пешеходами и объезды транспортными средствами);
- здание МБДОУ детский сад №22 «Клубничка».
- ограждение территории МБДОУ детский сад №22 «Клубничка».